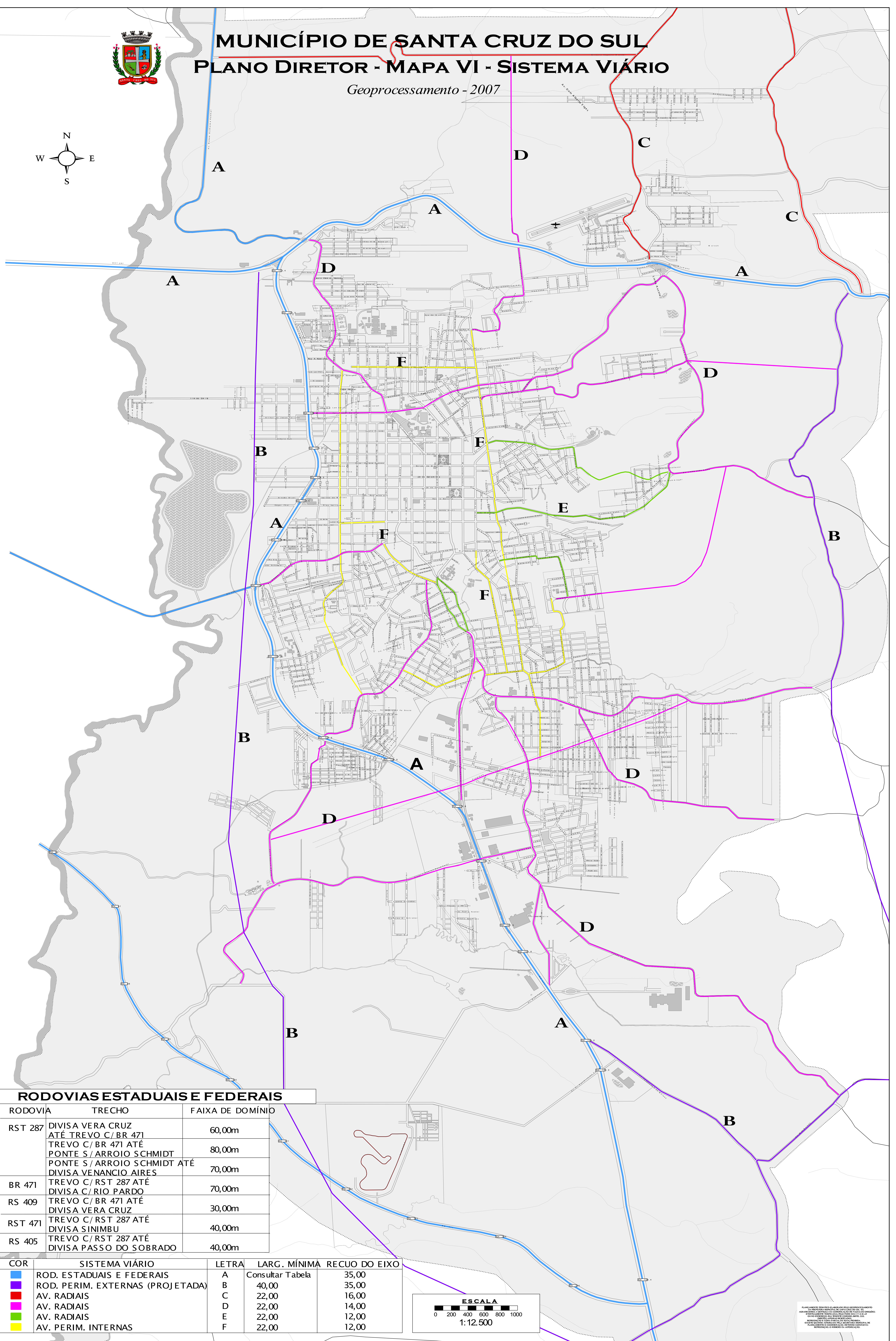





# MUNICÍPIO DE SANTA CRUZ DO SUL

## PLANO DIRETOR - MAPA VI - SISTEMA VIÁRIO

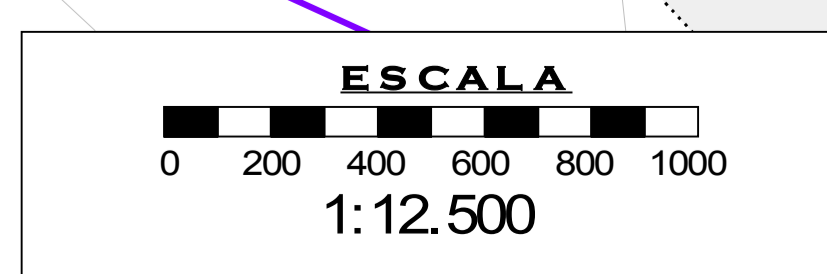
Geoprocessamento - 2007



### RODOVIAS ESTADUAIS E FEDERAIS

RODOVIA	TRECHO	FAIXA DE DOMÍNIO
RST 287	DIVISA VERA CRUZ ATÉ TREVO C/ BR 471	60,00m
	TREVO C/ BR 471 ATÉ PONTE S/ ARROIO SCHMIDT	80,00m
	PONTE S/ ARROIO SCHMIDT ATÉ DIVISA VENANCIO AIRES	70,00m
BR 471	TREVO C/ RST 287 ATÉ DIVISA C/ RIO PARDO	70,00m
RS 409	TREVO C/ BR 471 ATÉ DIVISA VERA CRUZ	30,00m
RST 471	TREVO C/ RST 287 ATÉ DIVISA SINIMBU	40,00m
RS 405	TREVO C/ RST 287 ATÉ DIVISA PASSO DO SOBRADO	40,00m

COR	SISTEMA VIÁRIO	LETRA	LARG. MÍNIMA	RECUO DO EIXO
Blue	ROD. ESTADUAIS E FEDERAIS	A	Consultar Tabela	35,00
Purple	ROD. PERIM. EXTERNAS (PROJETADA)	B	40,00	35,00
Red	AV. RADIAIS	C	22,00	16,00
Magenta	AV. RADIAIS	D	22,00	14,00
Green	AV. RADIAIS	E	22,00	12,00
Yellow	AV. PERIM. INTERNAS	F	22,00	12,00



PLANEJAMENTO MUNICIPAL ELABORADO POR GEOPROCESSAMENTO  
 ADMINISTRAÇÃO MUNICIPAL DE SANTA CRUZ DO SUL  
 INSTITUTO MUNICIPAL DE PLANEJAMENTO URBANO E TERRITÓRIAL  
 INSTITUTO MUNICIPAL DE PLANEJAMENTO URBANO E TERRITÓRIAL  
 INSTITUTO MUNICIPAL DE PLANEJAMENTO URBANO E TERRITÓRIAL  
 INSTITUTO MUNICIPAL DE PLANEJAMENTO URBANO E TERRITÓRIAL